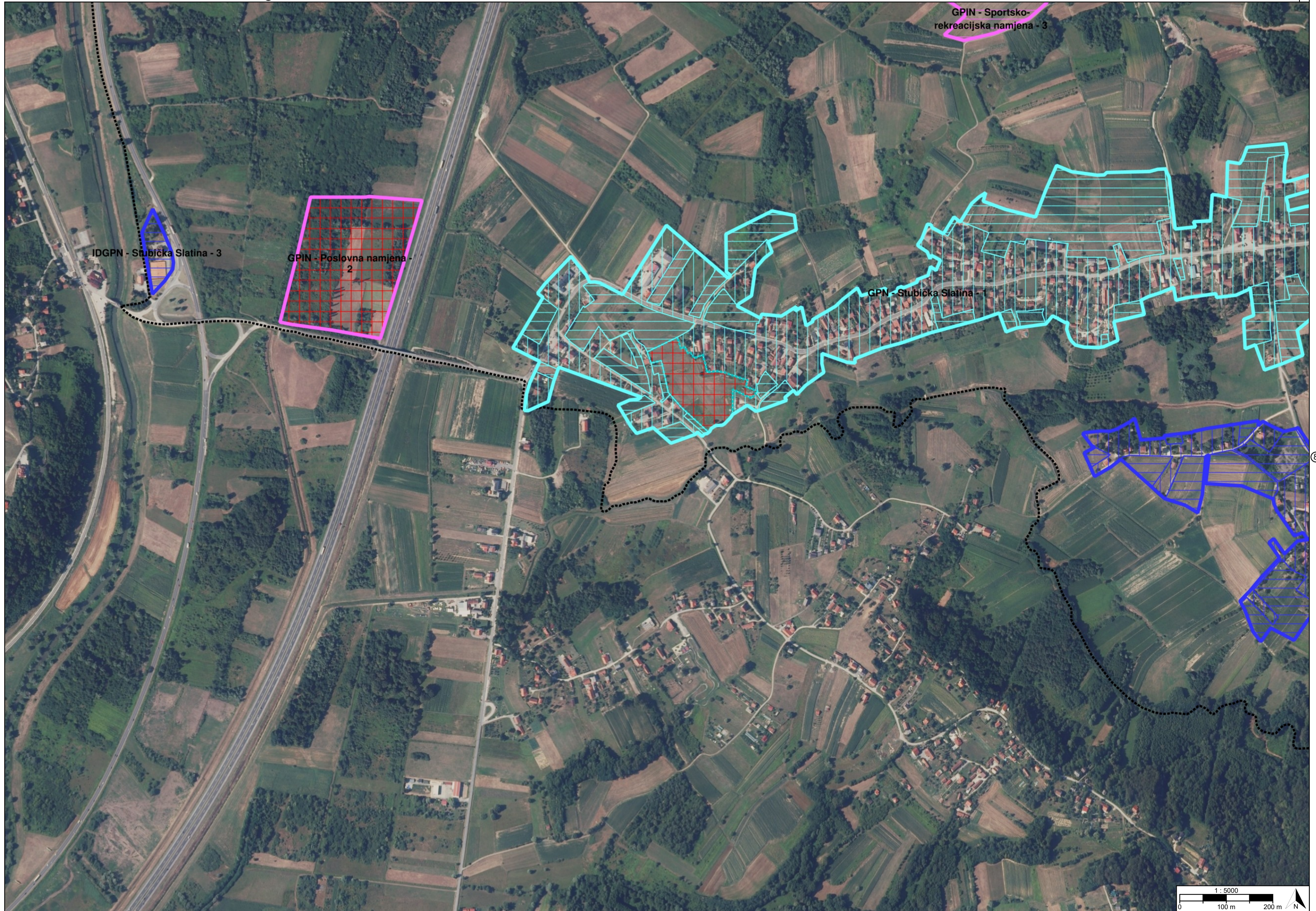
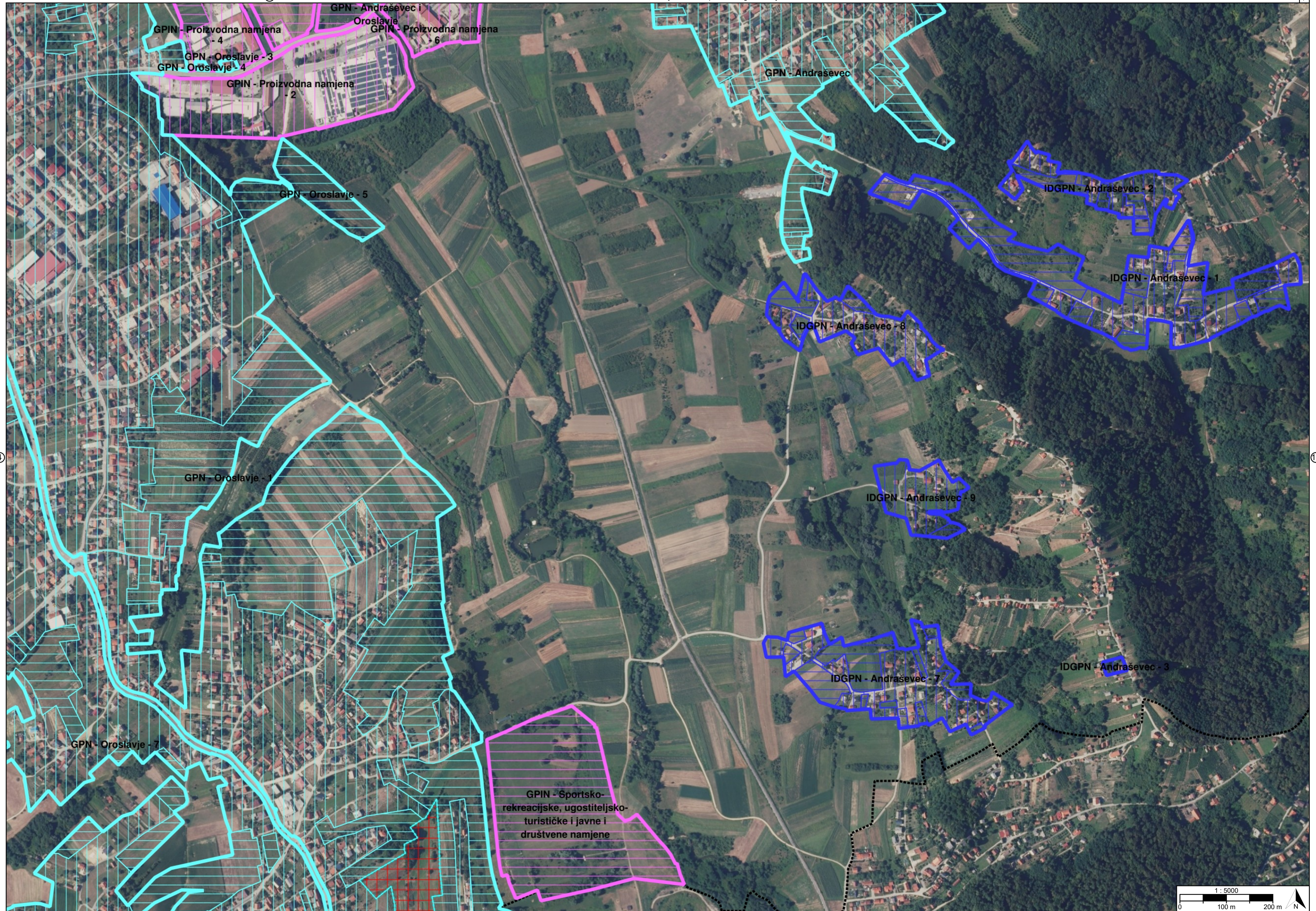


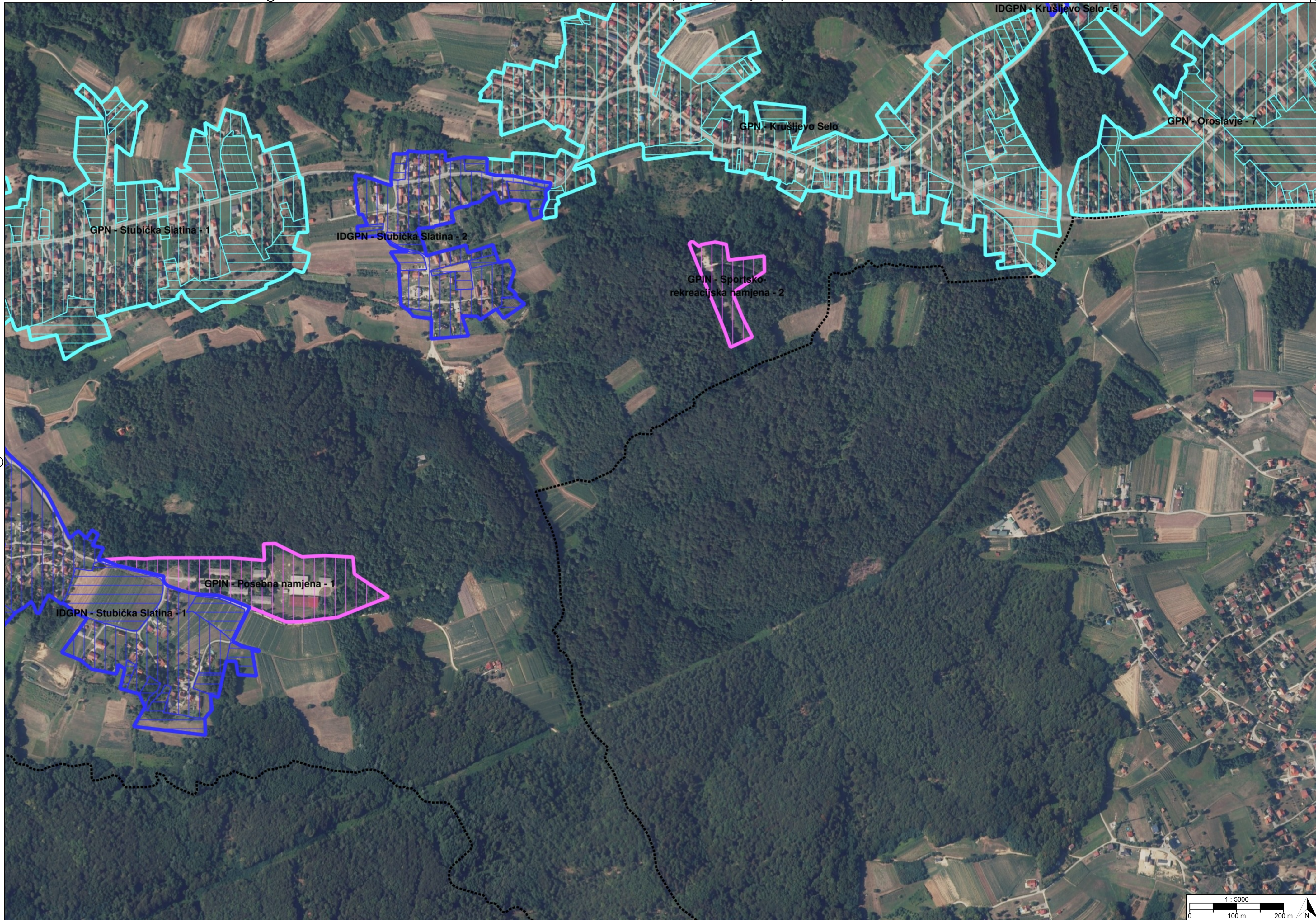


②

⑩









⑦

⑧



⑤

IDGPN - Andraševac - 5



IDGPN - Andrasevec - 6

7

















TUMAČ PLANSKOG ZNAKOVLJA

[OB-1-1] Obuhvat prostornog plana



[OB-1-1-3001] Obuhvat prostornog plana

[KN-2-1] Građevinska područja

 GPI[1]	[KN-2-1-3201] Izdvojeno građevinsko područje izvan naselja (GPIN)		[KN-2-1-3208] (GPIN) Posredna provedba - neuređeno		[KN-2-1-3307] (GPN) Posredna provedba - neizgrađeno
	[KN-2-1-3202] (GPIN) Izgrađeno	 NA[1]	[KN-2-1-3301] Građevinsko područje naselja (GPN)	 NA[1.1]	[KN-2-1-3401] Izdvojeni dio građevinskog područja naselja (IDGPN)
	[KN-2-1-3203] (GPIN) Neizgrađeno		[KN-2-1-3302] (GPN) Izgrađeno		[KN-2-1-3402] (IDGPN) Izgrađeno
	[KN-2-1-3204] (GPIN) Neuređeno		[KN-2-1-3303] (GPN) Neizgrađeno		[KN-2-1-3403] (IDGPN) Neizgrađeno
	[KN-2-1-3206] (GPIN) Posredna provedba - izgrađeno		[KN-2-1-3304] (GPN) Neuređeno		
	[KN-2-1-3207] (GPIN) Posredna provedba - neizgrađeno		[KN-2-1-3306] (GPN) Posredna provedba - izgrađeno		

Naziv prostornog plana:

Prostorni plan uređenja Grada Oroslavja

Naziv kartografskog prikaza prostornog plana:

1.2. Građevinska područja

Mjerilo prikaza:

1:5000

Vrsta postupka:

Postupak izrade i donošenja izmjene i dopune prostornog plana

Faza izrade plana:

Prijedlog prostornog plana za 1. ponovnu javnu raspravu

Oznaka revizije plana:

Odluka o izradi prostornog plana:

Odluka o izradi izmjene i dopune Prostornog plana uređenja Grada Oroslavja (Službeni glasnik Krapinsko-zagorske županije broj 51/2024)

Javna rasprava:

Javna rasprava provođena je od 28.11.2025. do zaključno s danom 07.12.2025. Prva ponovna javna rasprava provodi se od 09.04.2026. do zaključno s danom 17.04.2026.

Javni uvid:

od 09.04.2026. godine do 17.04.2026. godine, na lokaciji: Grad Oroslavje, Oro trg 1, Oroslavje, 08:00 do 15:00

Javno izlaganje:

dana 16.04.2026. godine, na lokaciji: Grad Oroslavje, Oro trg 1, Oroslavje, 16:00

Nositelj izrade prostornog plana:

Krapinsko-zagorska županija, Grad Oroslavje
Jedinstveni upravni odjel

Odgovorna osoba nositelja izrade:

PROČELNICA
Suzana Ceboci Čiček

Tijelo koje donosi prostorni plan:

Krapinsko-zagorska županija, Grad Oroslavje
Gradsko vijeće

Predsjednik tijela koje donosi prostorni plan:

PREDSJEDNIK GRADSKOG VIJEĆA
Roberto Kuleš

Stručni izrađivač prostornog plana:

URBANISTICA d.o.o.
Zagreb, Gajeva 2A
OIB: 42857246988

Odgovorna osoba stručnog izrađivača:

DIREKTOR
Jasminka Pilar-Katavić dipl.ing.arch.

Odgovorni voditelj izrade:

Ines Kotula mag.ing.arch.

Stručni tim:

Jasminka Pilar-Katavić, dipl.ing.arch.
Nikola Gradečki, mag.ing.arch.
Ines Kotula, mag.ing.arch.
Iva Lukinić, dipl.ing.arch.
Gordan Maček, dipl.ing.prom.
Ana Putar, dipl.ing.arch.

Ivana Puzavac, mag.ing.arch.
Jasmina Sadek, dipl.ing.arch.
Vilma Stopfer Svečnjak, mag.ing.prosp.arch.
Domagoj Šumanovac, ing.arch.
Antonio Pavešković, univ.bacc.geog. &
univ.bacc.hist.
Ivana Katavić, bacc.oec

Naziv prostornog plana:

Prostorni plan uređenja Grada Oroslavja

Naziv kartografskog prikaza prostornog plana:

1.2. Građevinska područja

Mjerilo prikaza:

1:5000

Vrsta postupka:

Postupak izrade i donošenja izmjene i dopune prostornog plana

Faza izrade plana:

Prijedlog prostornog plana za 1. ponovnu javnu raspravu

Oznaka revizije plana:

Prostor za digitalni potpis

Odgovorna osoba nositelja izrade:

PROČELNICA

Suzana Ceboci Čiček

Odgovorna osoba stručnog izrađivača:

DIREKTOR

Jasminka Pilar-Katavić dipl.ing.arch.

Odgovorni voditelj izrade:

Ines Kotula mag.ing.arch.