



























TUMAČ PLANSKOG ZNAKOVLJA

[OB-1-1] Obuhvat prostornog plana










[OB-1-1-3001] Obuhvat prostornog plana




[KN-1-1] Namjena prostora

	[KN-1-1-1310] Zemljište namijenjeno šumi i šumsko zemljište državnog značaja		[KN-1-1-3261] (K1) Poslovna namjena - uslužna		[KN-1-1-3403] (T3) Ugostiteljsko-turistička namjena - bez gradnje smještajnih građevina
	[KN-1-1-1800] (PN) Posebna namjena državnog značaja		[KN-1-1-3282] (KS2) Komunalno-servisna namjena - reciklažno dvorište		[KN-1-1-3502] (H2) Slatkovodna akvakultura
	[KN-1-1-1901] (IS1) Površina infrastrukture - cestovni promet državnog značaja		[KN-1-1-3290] (Gr) Groblje		[KN-1-1-3602] (R2) Sportsko-rekreacijska namjena - sportske građevine i centri
	[KN-1-1-1902] (IS2) Površina infrastrukture - željeznički promet državnog značaja		[KN-1-1-3302] Ostalo zemljište namijenjeno poljoprivredi		[KN-1-1-3907] (IS7) Površina infrastrukture - energetski sustav
	[KN-1-1-3005] (S5) Stambena namjena - poljoprivredna domaćinstva		[KN-1-1-3321] (V1) Površina unutarnjih voda - površina pod vodom		[KN-1-1-3908] (IS8) Površina infrastrukture - vodnogospodarski sustav
	[KN-1-1-3054] (M4) Mješovita namjena		[KN-1-1-3322] (V2) Površina unutarnjih voda - površina povremeno pod vodom		[KN-1-1-3950] Prometna površina
	[KN-1-1-3101] (D1) Javna i društvena namjena - upravna		[KN-1-1-3399] Ostalo zemljište		[KN-1-1-3958] (Bp) Mjesto za punjenje vozila/plovila na fosilna i alternativna goriva
	[KN-1-1-3102] (D2) Javna i društvena namjena - socijalna		[KN-1-1-3401] (T1) Ugostiteljsko-turistička namjena (u građevinskom području naselja)		[KN-1-1-3994] (UPU) Površina određena urbanističkim planom uređenja
	[KN-1-1-3211] (I1) Proizvodna namjena		[KN-1-1-3402] (T2) Ugostiteljsko-turistička namjena (u izdvojenom građevinskom području izvan naselja) - s gradnjom smještajnih građevina		

[IS-1-1] Cestovni promet

	[IS-1-1-1001] (AC) Autocesta		[IS-1-1-2005] (Ž) Cesta područnog (regionalnog) značaja		[IS-1-1-3008] (L) Cesta lokalnog značaja - planirano
	[IS-1-1-1003] (D) Cesta državnog značaja		[IS-1-1-2006] (Ž) Cesta područnog (regionalnog) značaja - planirano		
	[IS-1-1-1012] (BC) Brza cesta - planirano		[IS-1-1-3007] (L) Cesta lokalnog značaja		

[IS-1-2] Željeznički promet

	[IS-1-2-2005] (L) Željeznička pruga za lokalni promet s pripadajućom željezničkom infrastrukturom		[IS-1-2-2007] Pruga izvan prometa		[IS-1-2-3010] (Žk) Željeznički kolodvor/stajalište
---	---	---	-----------------------------------	---	--

Naziv prostornog plana:

Prostorni plan uređenja Grada Oroslavja

Naziv kartografskog prikaza prostornog plana:

1.1. Namjena prostora

Mjerilo prikaza:

1:25000

Vrsta postupka:

Postupak izrade i donošenja izmjene i dopune prostornog plana

Faza izrade plana:

Prijedlog prostornog plana za 1. ponovnu javnu raspravu

Oznaka revizije plana:

Odluka o izradi prostornog plana:

Odluka o izradi izmjene i dopune Prostornog plana uređenja Grada Oroslavja (Službeni glasnik Krapinsko-zagorske županije broj 51/2024)

Javna rasprava:

Javna rasprava provođena je od 28.11.2025. do zaključno s danom 07.12.2025. Prva ponovna javna rasprava provodi se od 09.04.2026. do zaključno s danom 17.04.2026.

Javni uvid:

od 09.04.2026. godine do 17.04.2026. godine, na lokaciji: Grad Oroslavje, Oro trg 1, Oroslavje, 08:00 do 15:00

Javno izlaganje:

dana 16.04.2026. godine, na lokaciji: Grad Oroslavje, Oro trg 1, Oroslavje, 16:00

Nositelj izrade prostornog plana:

Krapinsko-zagorska županija, Grad Oroslavje
Jedinstveni upravni odjel

Odgovorna osoba nositelja izrade:

PROČELNICA
Suzana Ceboci Čiček

Tijelo koje donosi prostorni plan:

Krapinsko-zagorska županija, Grad Oroslavje
Gradsko vijeće

Predsjednik tijela koje donosi prostorni plan:

PREDSJEDNIK GRADSKOG VIJEĆA
Roberto Kuleš

Stručni izrađivač prostornog plana:

URBANISTICA d.o.o.
Zagreb, Gajeva 2A
OIB: 42857246988

Odgovorna osoba stručnog izrađivača:

DIREKTOR
Jasminka Pilar-Katavić dipl.ing.arch.

Odgovorni voditelj izrade:

Ines Kotula mag.ing.arch.

Stručni tim:

Jasminka Pilar-Katavić, dipl.ing.arch.
Nikola Gradečki, mag.ing.arch.
Ines Kotula, mag.ing.arch.
Iva Lukinić, dipl.ing.arch.
Gordan Maček, dipl.ing.prom.
Ana Putar, dipl.ing.arch.

Ivana Puzavac, mag.ing.arch.
Jasmina Sadek, dipl.ing.arch.
Vilma Stopfer Svečnjak, mag.ing.prosp.arch.
Domagoj Šumanovac, ing.arch.
Antonio Pavešković, univ.bacc.geog. &
univ.bacc.hist.
Ivana Katavić, bacc.oec

Naziv prostornog plana:

Prostorni plan uređenja Grada Oroslavja

Naziv kartografskog prikaza prostornog plana:

1.1. Namjena prostora

Mjerilo prikaza:

1:25000

Vrsta postupka:

Postupak izrade i donošenja izmjene i dopune prostornog plana

Faza izrade plana:

Prijedlog prostornog plana za 1. ponovnu javnu raspravu

Oznaka revizije plana:

Prostor za digitalni potpis

Odgovorna osoba nositelja izrade:

PROČELNICA

Suzana Ceboci Čiček

Odgovorna osoba stručnog izrađivača:

DIREKTOR

Jasminka Pilar-Katavić dipl.ing.arch.

Odgovorni voditelj izrade:

Ines Kotula mag.ing.arch.