

**REPUBLIKA HRVATSKA,
KRAPINSKO-ZAGORSKA ŽUPANIJA**




IZVOD IZ 1. IZMJENE I DOPUNE PROSTORNOG PLANA KRAPINSKO-ZAGORSKE ŽUPANIJE

2.1. INFRASTRUKTURNI SUSTAVI - ELEKTRONIČKA KOMUNIKACIJSKA INFRASTRUKTURA



Županija: KRAPINSKO-ZAGORSKA	
Naziv prostornog plana: PROSTORNI PLAN ŽUPANIJE - IZMJENE I DOPUNE	
Naziv kartografskog prikaza: ELEKTRONIČKA KOMUNIKACIJSKA INFRASTRUKTURA	
Broj kartografskog prikaza: 2.1.	Mjerilo kartografskog prikaza: 1 : 100 000
Odluka predstavničkog tijela o izradi plana (službeno glasilo): Službeni glasnik Krapinsko-zagorske županije, 25/08	Odluka predstavničkog tijela o donošenju plana (službeno glasilo): Službeni glasnik Krapinsko-zagorske županije, ___/09
Javna rasprava (datum objave): od: 14. 4. 2009. do: 28. 4. 2009.	Javni uvid održan:  Silvija Horvat, dipl.ing.arh.
Suglasnost na plan prema članku 97. Zakona o prostornom uređenju i gradnji (Narodne novine broj 73/07, 38/09) Klasa: 350-02/09-11/38 Dr. broj: 531-06-09-02 datum: 18. prosinac 2009.	
Pravna osoba / tijelo koje je izradilo plan: Zavod za prostorno uređenje Krapinsko-zagorske županije; APE d.o.o. za arhitekturu, planiranje i ostale poslovne djelatnosti	
Pečat pravne osobe / tijela koja je izradilo plan: 	Odgovorna osoba:  Mirela Čordaš, dipl.ing.arh.
Koodinatori plana: Mirela Čordaš, dipl.ing.arh.; Željko Kapelac, dipl.ing.arh.	
Stručni tim izradilac plana: Zavod za prostorno uređenje Krapinsko-zagorske županije 1. Željko Kapelac, dipl.ing.arh. 2. Snježana Žigman, dipl.ing.grad. 3. Dubravko Kolar, dipl.ing.grad. 4. Ankica Seljan, ing.grad. 5. Mirjana Vidiček, ing.grad.	
APE, d.o.o. za arhitekturu, planiranje i ostale poslovne djelatnosti 1. Mirela Čordaš, dipl.ing.arh. 2. Sandra Jakopc, dipl.ing.arh. 3. Estera Gobac Trninić, dipl.ing.biol.	
Pečat predstavničkog tijela: 	Predsjednik predstavničkog tijela:  dr. Višeslav Čuk
Istovjetnost ovog prostornog plana s izvornikom ovjerava:  Silvija Horvat, dipl.ing.arh.	
Pečat nadležnog tijela: 	

TUMAČ ZNAKOVA

 GRANICA DRŽAVE
 GRANICA ŽUPANIJE
 GRANICA GRADA/OPĆINE

ELEKTRONIČKA KOMUNIKACIJA

postojeće



AKTIVNA LOKACIJA

planirano



ZONA ELEKTRONIČKE
KOMUNIKACIJSKE INFRASTRUKTURE
R = 500 m; 750 m; 1000 m; 1500 m

