

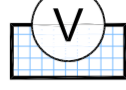
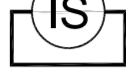




TUMAČ ZNAKOVLJA

-  GRANICA OBUHVATA PLANA
-  GOSPODARSKA NAMJENA - PROIZVODNA I/ILI POSLOVNA
-  LATERALNI KANAL - VODOTOK III. KATEGORIE
-  POVRŠINE INFRASTRUKTURNIH SUSTAVA - JAVNA PROMETNA POVRŠINA

ZNAKOVI ELEMENATA KOJI NISU SASTAVNI DIO PLANA ALI IMAJU UTJECAJ NA ELEMENTE PLANA

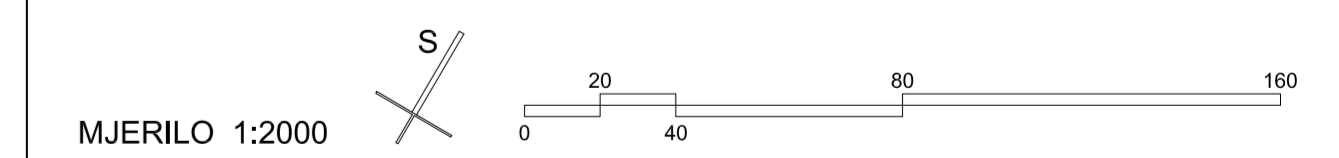
-  POVRŠINE INFRASTRUKTURNIH SUSTAVA - JAVNA PROMETNA POVRŠINA

KRAPINSKO-ZAGORSKA ŽUPANIJA
GRAD OROSLAVJE



URBANISTIČKI PLAN UREĐENJA
RADNE ZONE MOKRICE

1. KORIŠTENJE I NAMJENA POVRŠINA



<p>Af Sveučilište u Zagrebu ARHITEKTONSKI FAKULTET Zavod za urbanizam, prostorno planiranje i pejzažnu arhitekturu Katičeva 26, 10000 Zagreb, tel.: 01/4639-470, fax: 01/4639-284</p>		<p>Sveučilište u Zagrebu, ARHITEKTONSKI FAKULTET Zavod za urbanizam, prostorno planiranje i pejzažnu arhitekturu Katičeva 26, 10000 Zagreb, tel.: 01/4639-470, fax: 01/4639-284</p>	
<p>KRAPINSKO-ZAGORSKA ŽUPANIJA GRAD OROSLAVJE</p>	<p>Ured za prostorno planiranje i pejzažnu arhitekturu Katičeva 26, 10000 Zagreb, tel.: 01/4639-470, fax: 01/4639-284</p>	<p>Ured za prostorno planiranje i pejzažnu arhitekturu Katičeva 26, 10000 Zagreb, tel.: 01/4639-470, fax: 01/4639-284</p>	<p>Ured za prostorno planiranje i pejzažnu arhitekturu Katičeva 26, 10000 Zagreb, tel.: 01/4639-470, fax: 01/4639-284</p>
<p>URBANISTIČKI PLAN UREĐENJA RADNE ZONE MOKRICE</p>	<p>KORIŠTENJE I NAMJENA POVRŠINA</p>	<p>1:2000</p>	<p>2012.</p>
<p>Prof.dr.sc. JESENKO HORVAT, dipl.ing.arh.</p>	<p>Prof.dr.sc. NENAD LIPOVAC, dipl.ing.arh.</p>	<p>Prof.dr.sc. DEJANA HRJAN, dipl.ing.arh.</p>	<p>Prof.dr.sc. ANKA MIŠETIĆ, dipl.ing.arh.</p>