

0 40 80 120 160

Županija: KRAPINSKO-ZAGORSKA Grad: OROSLAVJE

Naziv prostornog plana:  
**II. Izmjene i dopune  
URBANISTIČKOG PLANA UREĐENJA  
DIJELA NASELJA ANDRAŠEVAC - OROSLAVJE**  
prijedlog plana za javnu raspravu

Naziv kartografskog prikaza:  
**2. PROMETNA, ULIČNA I KOMUNALNA INFRASTRUKTURNA MREŽA  
2.1. PROMET**

Broj kartografskog prikaza: **2.1.** Mjerilo kartografskog prikaza: **1:2000**

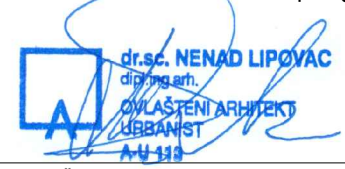
Pravna osoba/tijelo koje je izadilo Plan:  
Sveučilište u Zagrebu, ARHITEKTONSKI FAKULTET,  
Zavod za urbanizam, prostorno planiranje i pejzažnu arhitekturu  
10000 Zagreb, Fra Andrije Kačića Miošića 26, tel.01/4639-444, fax: 01/4826-326

Predstojnik Zavoda:  
Prof.dr.sc. DAMIR KRAJNIK, dipl.ing.arh.



Žig pravne osobe/tijela koje je izradilo Plan:

Odgovorni voditelj:  
Prof.dr.sc. NENAD LIPOVAC, dipl.ing.arh.



Žig Odgovornog voditelja:

Stručni tim u izradi Plana:  
Prof.dr.sc. NENAD LIPOVAC, dipl.ing.arh.  
LEON LIPOVAC, mag.ing.prosp.arch.

Odluka predstavničkog tijela o izradi Plana:  
Službeni glasnik Krapinsko-zagorske županije br. 48/19

Odluka predstavničkog tijela o donošenju Plana:

Objava javne rasprave: 29.06.2020. - mgipu.gov.hr  
29.06.2020. - oroslavje.hr  
29.06.2020. - oglasna ploča  
30.06.2020. - Zagorski list

Javni uvid: 30.06.2020. - 07.07.2020.  
Javno izlaganje: 30.06.2020.

Žig tijela odgovornog za provođenje javne rasprave:

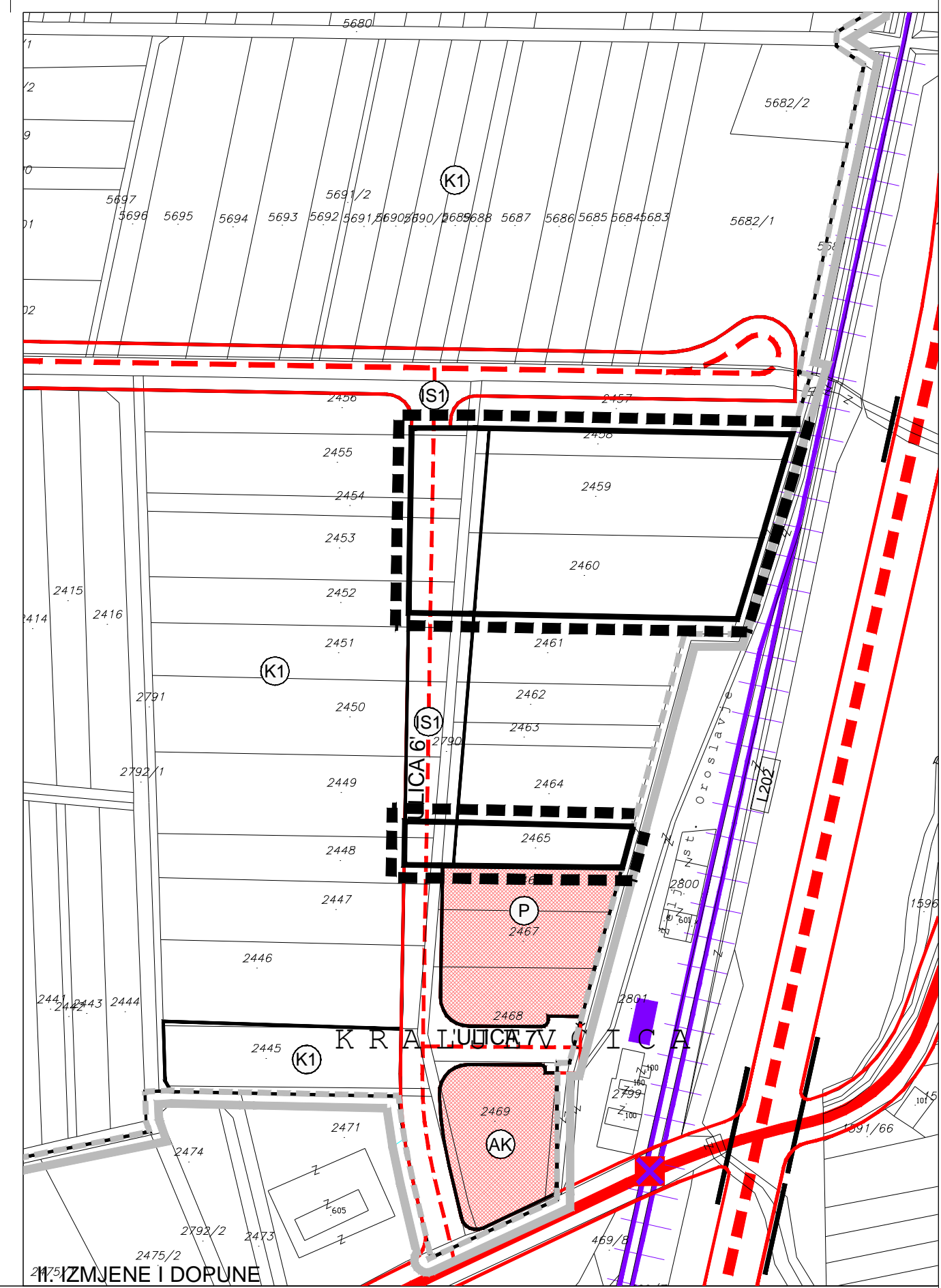
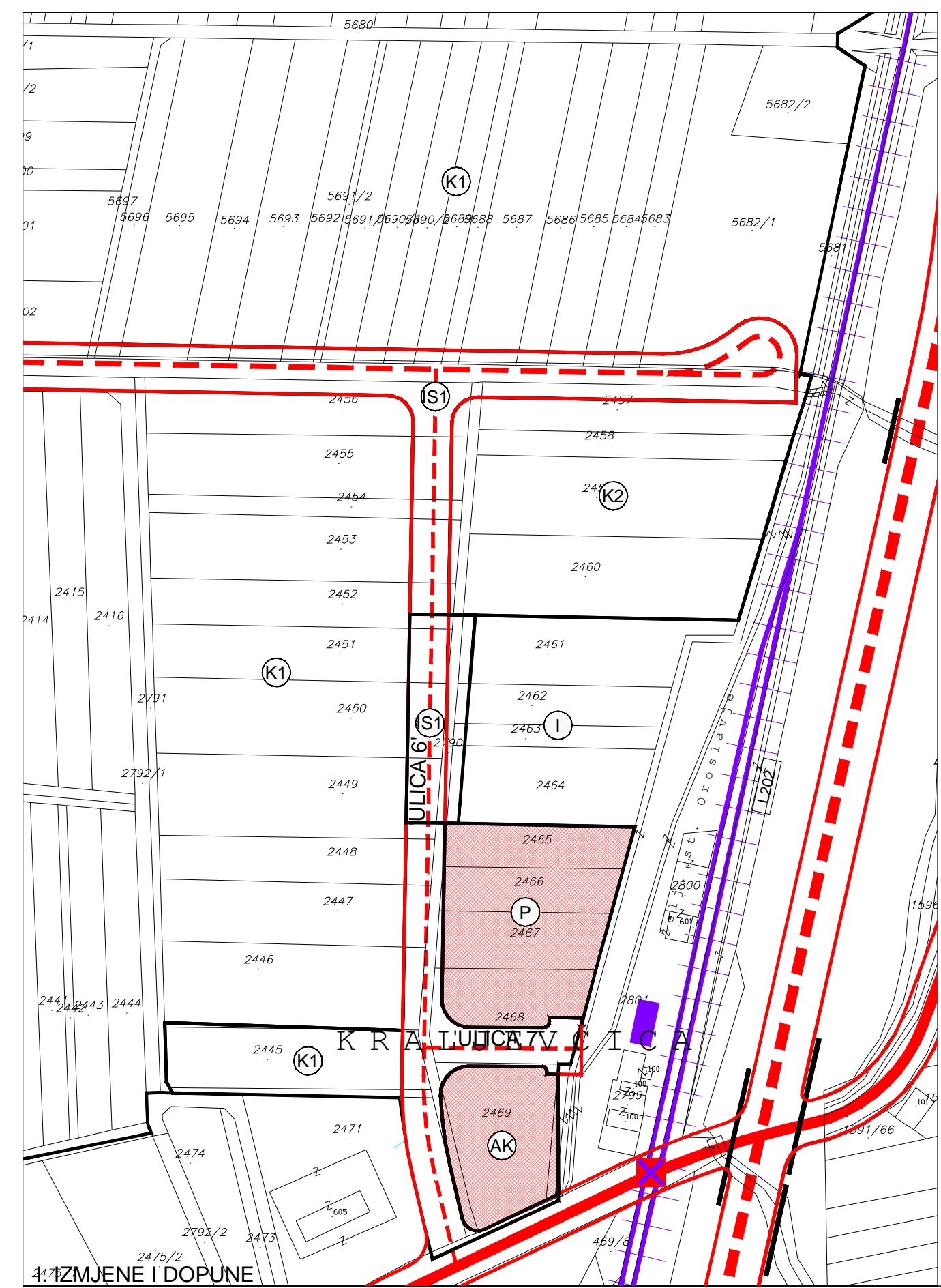
Odgovorna osoba za provođenje javne rasprave:  
Pročelnica:  
Zdenka Knezić

Mišljenje Zavoda za prostorno uređenje županije (prema članku 107. Zakona o prostornom uređenju NN 153/13, 65/17, 114/18, 39/19, 98/19):  
Nije potrebno

Predsjednik predstavničkog tijela:  
Predsjednik gradskog vijeća:  
Stanko Čičko

Istovjetnost ovog prostornog plana s izvornikom ovjerava:  
Gradonačelnik:  
Emil Gredičak

Žig nadležnog tijela:



1: IZMJENE I DOPUNE

2: IZMJENE I DOPUNE

**TUMAČ ZNAKOVA**

- GRANICA OBUHVATA
- IZMJENA I DOPUNA UPU-a
- GRANICA OBUHVATA UPU-a

**CESTOVNI PROMET**

- |           |           |               |
|-----------|-----------|---------------|
| POSTOJEĆE | PLANIRANO |               |
|           |           | SABIRNE ULICE |
|           |           | OSTALE ULICE  |

- |           |           |                    |
|-----------|-----------|--------------------|
| POSTOJEĆE | PLANIRANO |                    |
|           |           | AUTOBUSNI KOLODVOR |
|           |           | JAVNI PARKING      |

